



Tappa 16

Da Montemarciano a Osimo

Partenza: Montemarciano

Arrivo: Osimo, Porta San Marco

Lunghezza Totale (km): 54,7

Percorribilità: In auto, in bicicletta

Tempo di percorrenza (ore.min): 3.40 (in bicicletta)

Dislivello in salita (m): 575

Dislivello in discesa (m): 445

Quota massima (m): 247

Difficoltà: I (Impegnativa)

Periodi Consigliati: Dalla primavera all'autunno inoltrato

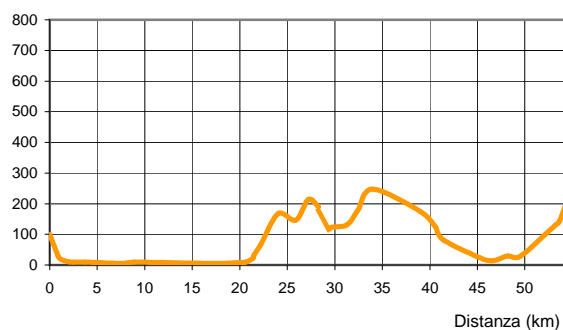
Note sul percorso:

Da Montemarciano scendiamo nella piana del Fiume Esino dove ci dirigiamo verso la costa. Percorriamo un lungo tratto di statale Adriatica e, superata Falconara Marittima, arriviamo ad Ancona. La città, adagiata sulle propaggini del Monte Cònero, è stata fin dalle origini un centro di scambi commerciali. Ne è testimonianza l'aspetto orientaleggiante della cattedrale di S. Ciriaco. Lasciamo i tesori artistici di Ancona e saliamo rapidamente verso il Parco Regionale del Cònero. La costa frastagliata, formata da falesie e minuscole spiagge, contrasta con l'ondulato e ordinato paesaggio agricolo dell'entroterra. Da visitare i caratteristici borghi di Portonovo, Sirolo e Numana. Abbandoniamo le magiche atmosfere del Cònero e, dopo un tratto in piano, affrontiamo la ripida salita per Osimo.



Quota (m)

Profilo altimetrico



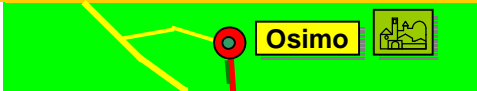
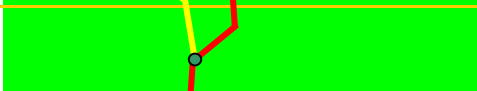

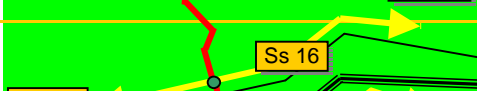
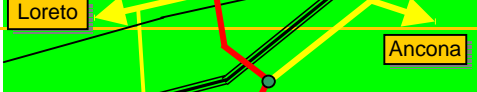
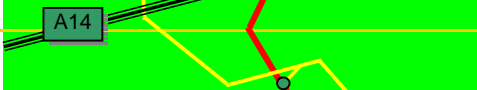


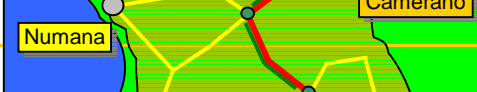
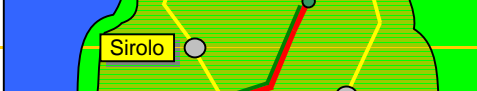

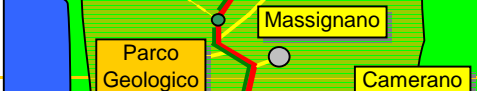
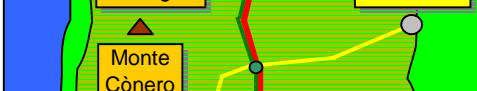



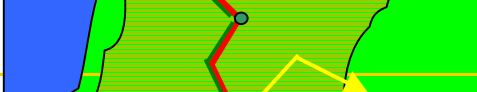
Itinerari realizzati per conto dell'Associazione Via Carolingia

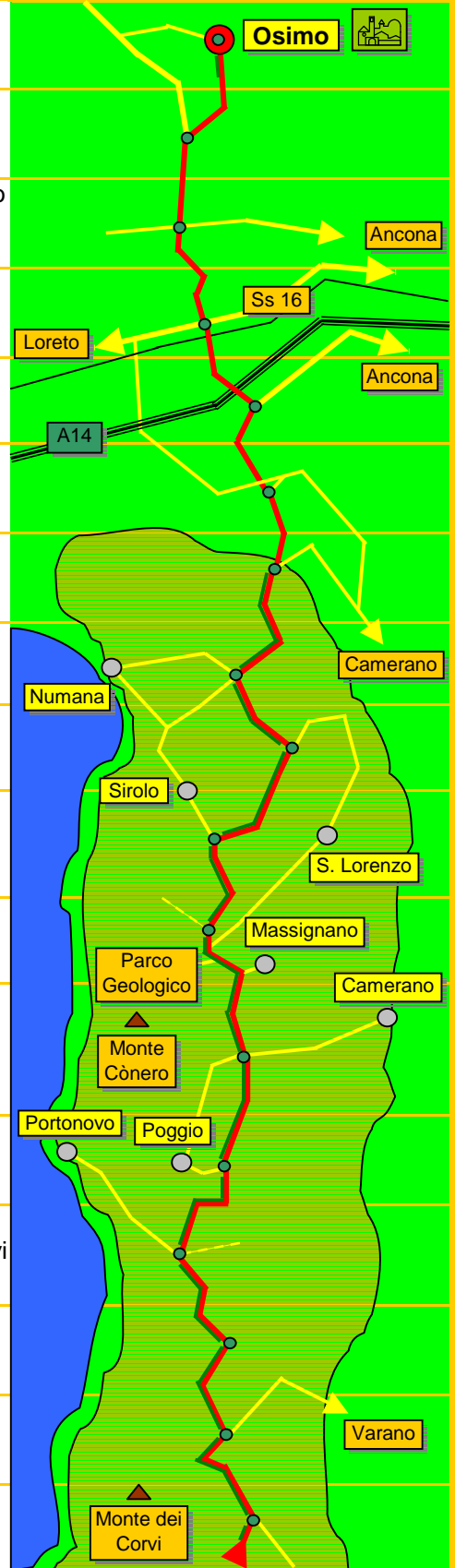
Via S. Maria in Castello, 12
02032 Fara in Sabina (RI)
tel. 0765.2779206, fax: 0765.77057
museofarasabina@libero.it, www.viacarolingia.it

Copyright 2007 - Associazione Via Carolingia

Rilievi, fotografie e materiale descrittivo a cura di Federico Carli Giori
itinerAria - info@itineraria.eu
www.itineraria.eu



Rif.	km totali	km parz.	Alt. (m)	Descrizione (da leggere in ordine numerico, dal basso in alto)	Mappa
L34	54,7	1,1	230	e arriviamo alla Porta San Marco che conduce al centro storico di Osimo	
L33	53,6	0,4	140	al bivio imbocchiamo via del Guazzatore sulla destra, ripidissima salita che porta in centro	
L32	53,2	3,7	130	percorriamo la salita e alla rotonda proseguiamo per Osimo centro	
L31	49,5	1,3	28	al semaforo con la Ss16 proseguiamo dritto sulla via Flaminia per Osimo	
L30	48,2	1,7	29	al bivio svoltiamo a sinistra per Osimo	
L29	46,5	1,6	14	proseguiamo dritto sotto il cavalcavia	
L28	44,9	3,4	28	percorriamo un gradevole tratto in leggera discesa e al bivio andiamo dritti per Osimo	
L27	41,5	0,7	80	all'incrocio giriamo a destra per Camerano	
L26	40,8	0,2	107	svoltiamo a sinistra per la Ss 16	
L25	40,6	1,6	124	alla rotonda svoltiamo a destra per Numana, oppure proseguiamo dritto per visitare Sirolo e scendere a Numana (a/r 4,5 km con un dislivello di 75m)	
L24	39,0	5,0	174	alla biforcazione andiamo dritto per Sirolo	
L23	34,0	1,6	247	superiamo il valico, il paesaggio muta radicalmente con boschi di latifoglie e conifere, poco dopo Massignano termina la zona boschiva e incontriamo un piccolo e gradevole Parco Geologico	
L22	32,4	1,1	178	proseguiamo dritto per Numana	
L21	31,3	1,7	132	all'incrocio proseguiamo dritto per Numana, a sinistra troviamo un notevole punto panoramico sul monte dei Corvi e il mare	
L20	29,6	1,3	123	dopo un tratto in discesa la strada riprende a salire	
L19	28,3	1,1	190	teniamo la sinistra per Sirolo, i panorami si fanno sempre più emozionanti	
L18	27,2	1,3	214	ai bivi successivi seguiamo sempre le indicazioni per Numana e Sirolo	



Rif.	km totali	km parz.	Alt. (m)	Descrizione (da leggere in ordine numerico, dal basso in alto)	Mappa
L17	25,9	1,9	146	dopo una breve discesa la strada riprende a salire	
L16	24,0	1,8	167	la forte pendenza ci fa prendere rapidamente quota, al bivio proseguiamo dritto per Numana	
L15	22,2	0,7	66	saliamo e al bivio proseguiamo dritto per Portonovo e la riviera del Conero	
L14	21,5	0,1	32	e subito dopo a sinistra in via Isonzo	
L13	21,4	0,8	22	oltrepassiamo P.zza Cavour e giriamo a destra in via Giannelli	
L12	20,6	0,6	9	in P.zza Kennedy svoltiamo a destra in C.so Stamira	
L11	20,0	2,5	8	arrivati alla sagoma pentagonale del Lazzaretto proseguiamo dritto in via XXIX Settembre seguendo le indicazioni per la Cattedrale	
L10	17,5	8,6	5	percorriamo la vecchia Adriatica per un lungo tratto e arriviamo alla periferia di Ancona dove proseguiamo dritto seguendo sempre le indicazioni per il centro città	
L9	8,9	0,5	9	subito dopo svoltiamo a destra per il centro e, proseguendo dritto, stretti tra la lunga fila di case e la ferrovia, superiamo Falconara	
L8	8,4	1,0	7	svoltiamo a destra seguendo sempre le indicazioni per Falconara centro	
L7	7,4	3,7	5	imbocchiamo la Ss 16 sulla destra	
L6	3,7	1,2	9	dopo il sottopassaggio allo stop svoltiamo a sinistra per Ancona sulla Ss 76 della Val d'Esino	
L5	2,5	0,5	9	al primo bivio giriamo a sinistra in via S. Benedetto	
L4	2,0	0,8	10	al semaforo successivo svoltiamo a destra per Chiaravalle	
L3	1,2	0,3	18	al semaforo proseguiamo dritto per Chiaravalle	
L2	0,9	0,9	27	al termine della ripida discesa allo stop proseguiamo dritto per Ancona	
L1	0,0	0,0	100	Attraversiamo Montemarciano e scendiamo dal paese	